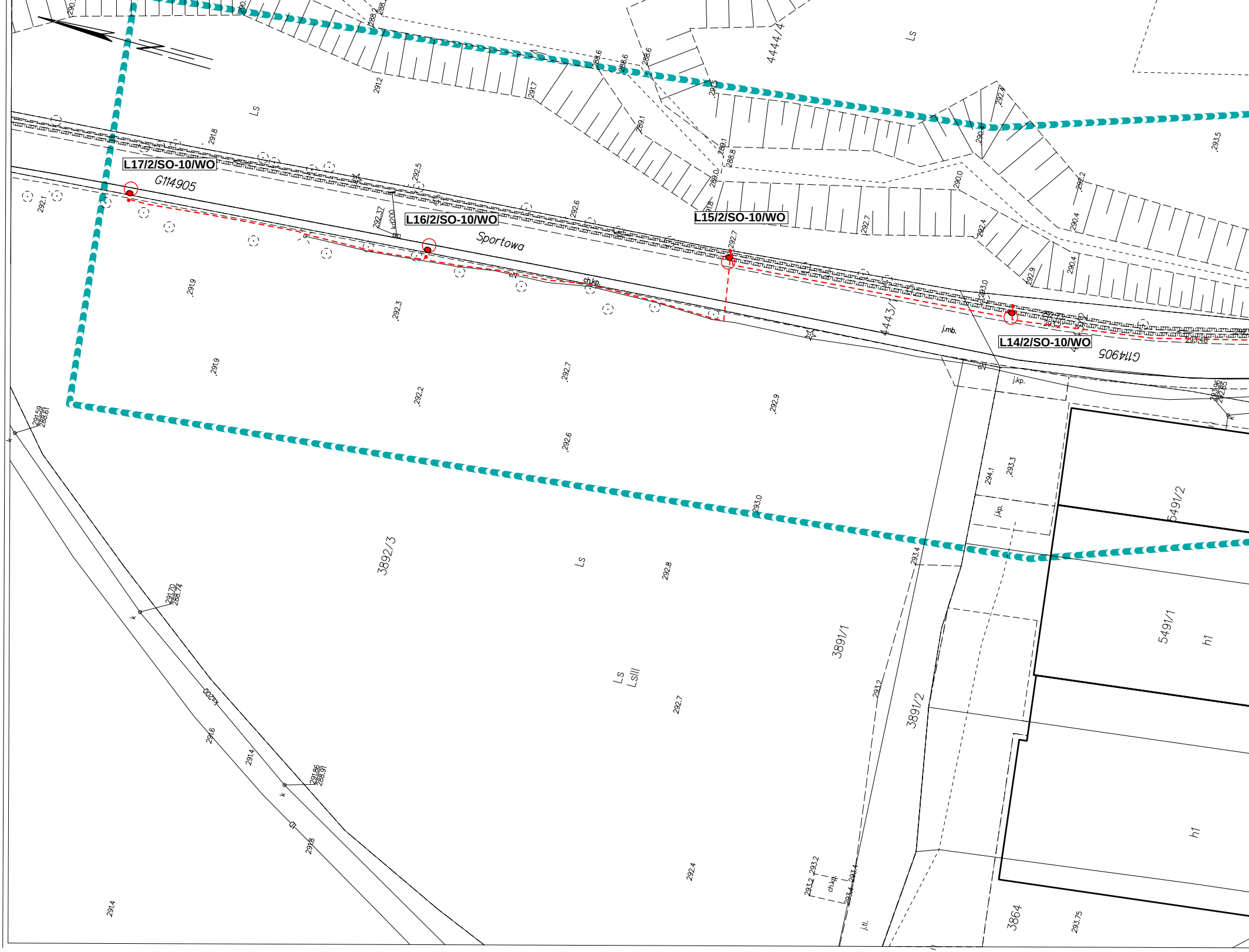
L17/2/SO-10/WO
L16/2/SO-10/WO
L15/2/SO-10/WO
L14/2/SO-10/WO
G114905
Sportowa
G114905
3892/3
3891/1
3891/2
4444/4
4443/1
5491/2
5491/1
3864
Ls
Ls
Ls
Ls
Ls
LsIII
h1
h1
kd200
ks200
ch.kp.
ch.kp.
j.mb.
j.kp.
j.kp.
j.tl.
eN
eN
k
k
k
291.2
291.7
291.8
292.1
292.5
292.37
292.6
292.7
292.4
292.9
291.9
291.9
292.3
292.7
292.2
292.6
292.9
293.0
292.8
292.7
292.4
293.5
293.3
294.1
293.4
293.2
293.75
288.6
288.6
288.6
289.1
289.1
288.8
289.0
290.0
290.4
290.4
291.4
291.6
291.4
291.8
291.59
288.61
291.70
288.74
291.86
288.91
293.96
292.85

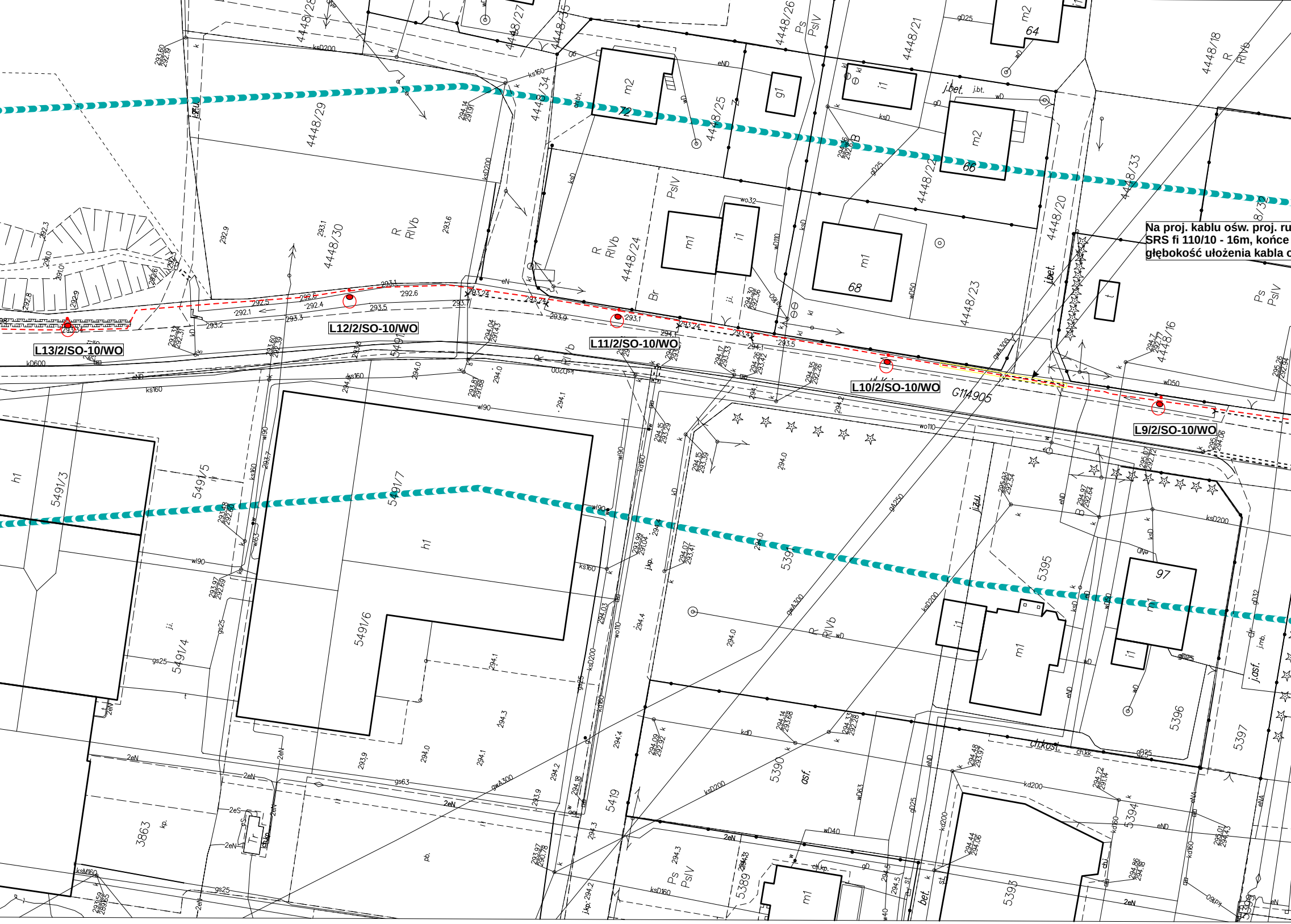

Na proj. kablu ośw. proj. ru
SRS fi 110/10 - 16m, końce
głębokość ułożenia kabla c

L13/2/SO-10/WO
L12/2/SO-10/WO
L11/2/SO-10/WO
L10/2/SO-10/WO
L9/2/SO-10/WO
G114905
4448/28
4448/27
4448/35
4448/26
4448/21
4448/18
4448/29
4448/34
4448/25
4448/22
4448/33
8/32
4448/30
4448/24
4448/20
4448/23
4448/16
5491/3
5491/5
5491/7
5491/6
5491/4
5395
5396
5397
5390
5394
5419
5389
5393
3863
R
RIVb
PsIV
Ps
Br
m2
72
64
66
68
97
m1
i1
g1
h1
Tr
j.bet.
j.bt.
j.ż.u.
j.kp.
j.asf.
ch.kost.
asf.
bet.
kp.
pb.
ksD200
kD600
ks160
eND
wD
gD25
gwA300
wo110
wl90
gs25
gs63
2eN
2eS
kd200
kD
ksD
wD50
wD40
292.1
292.4
292.5
292.6
293.1
293.2
293.3
293.5
293.7
293.9
294.0
294.1
294.2
294.3
294.4
294.5

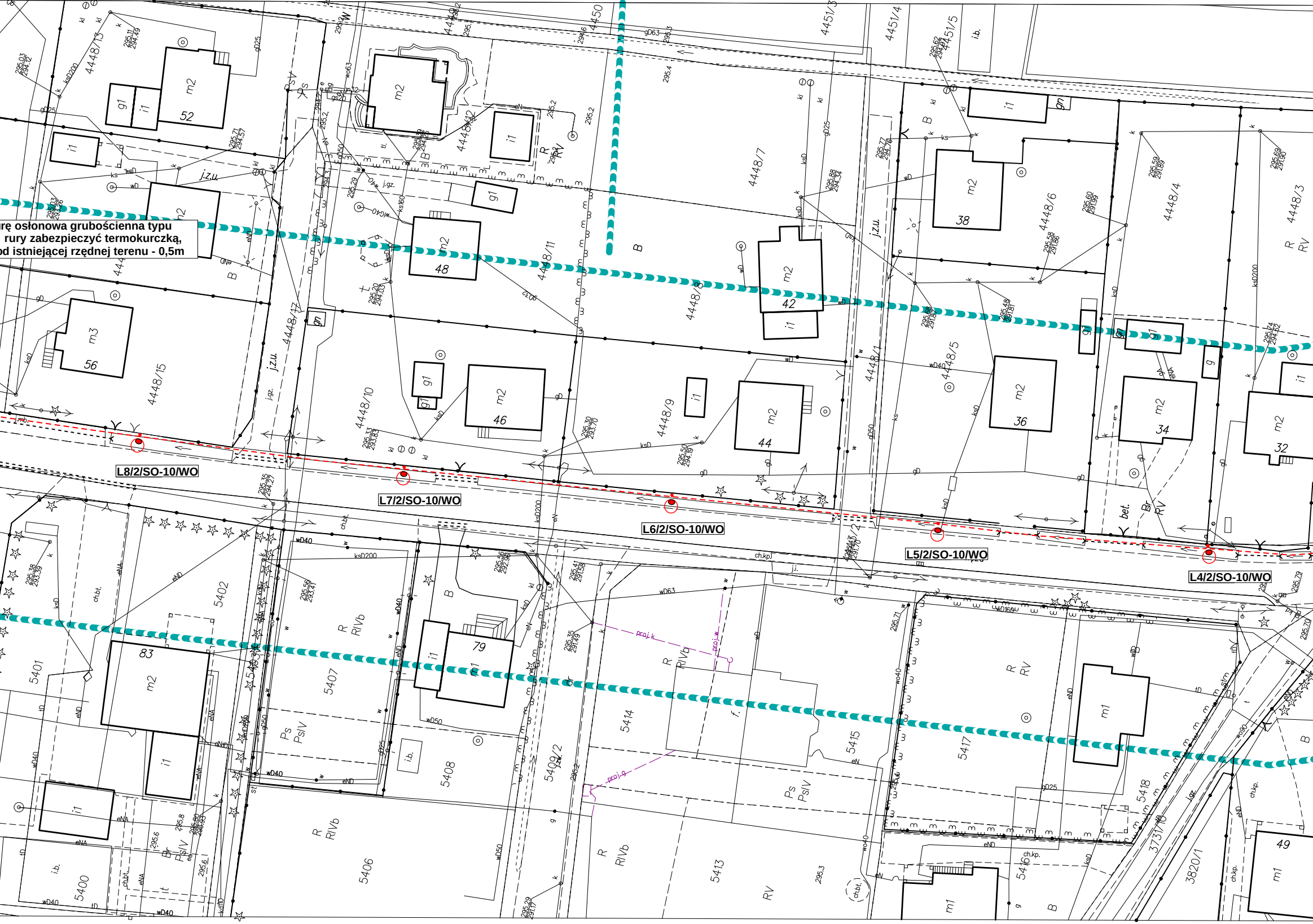

urę osłonowa grubościenna typu
rury zabezpieczyć termokurczką,
od istniejącej rzędnej terenu - 0,5m

L8/2/SO-10/WO
L7/2/SO-10/WO
L6/2/SO-10/WO
L5/2/SO-10/WO
L4/2/SO-10/WO
4448/13
4448/15
4448/17
4448/10
4448/11
4448/12
4448/9
4448/7
4448/6
4448/5
4448/4
4448/3
4448/1
4450
4451/3
4451/4
4451/5
5400
5401
5402
5406
5407
5408
5409/2
5413
5414
5415
5416
5417
5418
3731/10
3820/1
52
56
48
46
44
42
38
36
34
32
83
79
49
m2
m3
m1
g1
i1
gn
j.z.u.
j.gz.
i.b.
R
RIVb
RV
PsIV
Ps
B
bet.
Br
proj.k
proj.w
proj.g
wD40
ksD200
wD63
gD25
wD50
eND
eNA
ch.bt.
ch.kp.

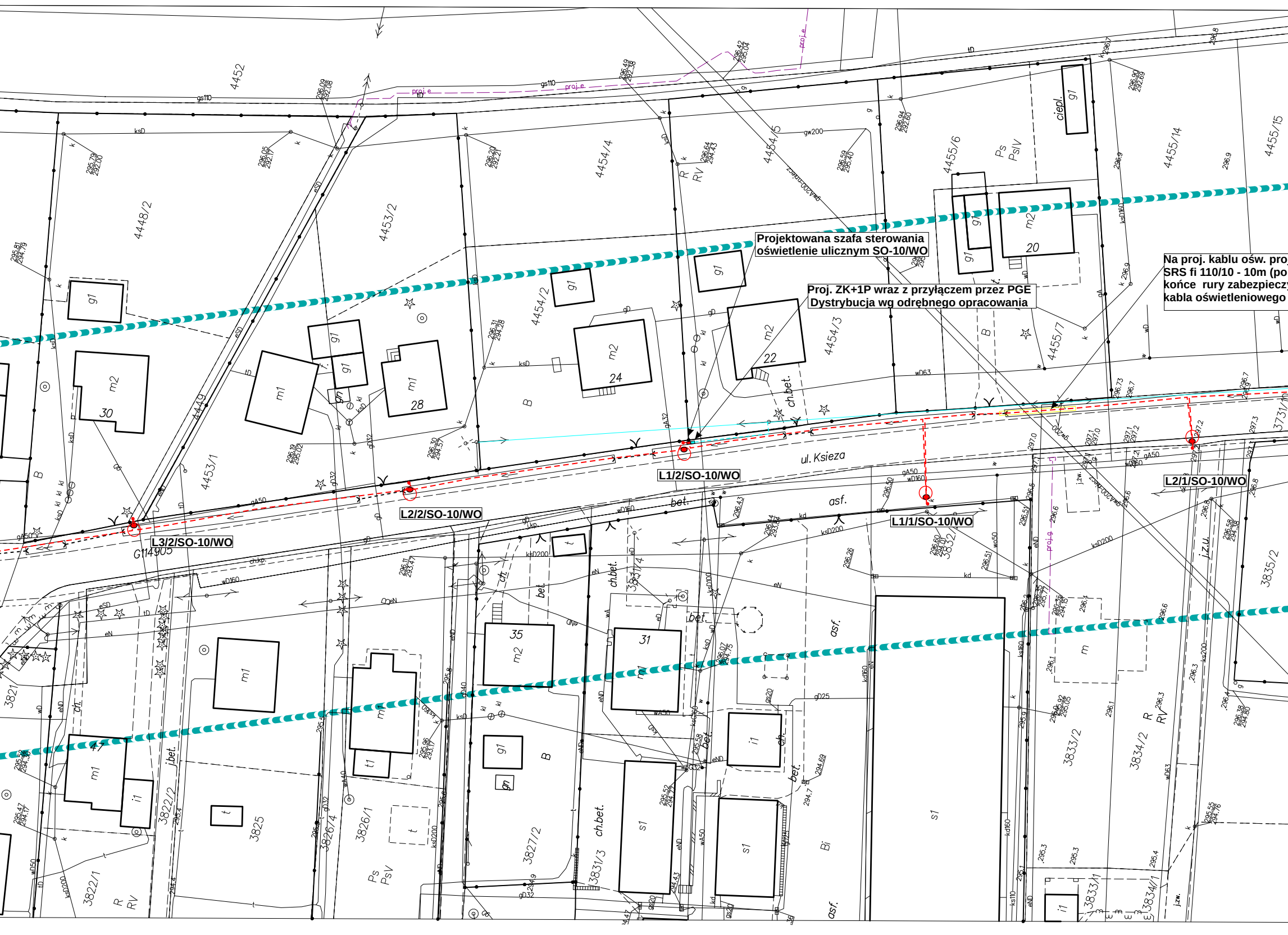
4452
4448/2
4453/2
4454/4
4454/5
4455/6
4455/14
4455/15
4454/2
4454/3
4455/7
4453/1
4449
Ps
PsIV
R
RV
B
ciepl.
g1
m2
30
m1
28
24
22
20
ul. Ksieza
bet.
asf.
ch.bet.
G114905
gs110
proj.e
gw200
ksD
ksD200
wD160
wD63
gA50
L3/2/SO-10/WO
L2/2/SO-10/WO
L1/2/SO-10/WO
L1/1/SO-10/WO
L2/1/SO-10/WO
3821
3822/2
3822/1
3825
3826/4
3826/1
3827/2
3831/3
3831/4
3832
3833/2
3834/2
3835/2
3833/1
3834/1
3731/1
35
31
47
m1
i1
t1
s1
Bi
j.z.u.
j.bet.

Projektowana szafa sterowania oświetlenie ulicznym SO-10/WO

Proj. ZK+1P wraz z przyłączem przez PGE Dystrybucja wg odrębnego opracowania

Na proj. kabla ośw. proj
SRS fi 110/10 - 10m (po
końce rury zabezpiecz
kabla oświetleniowego

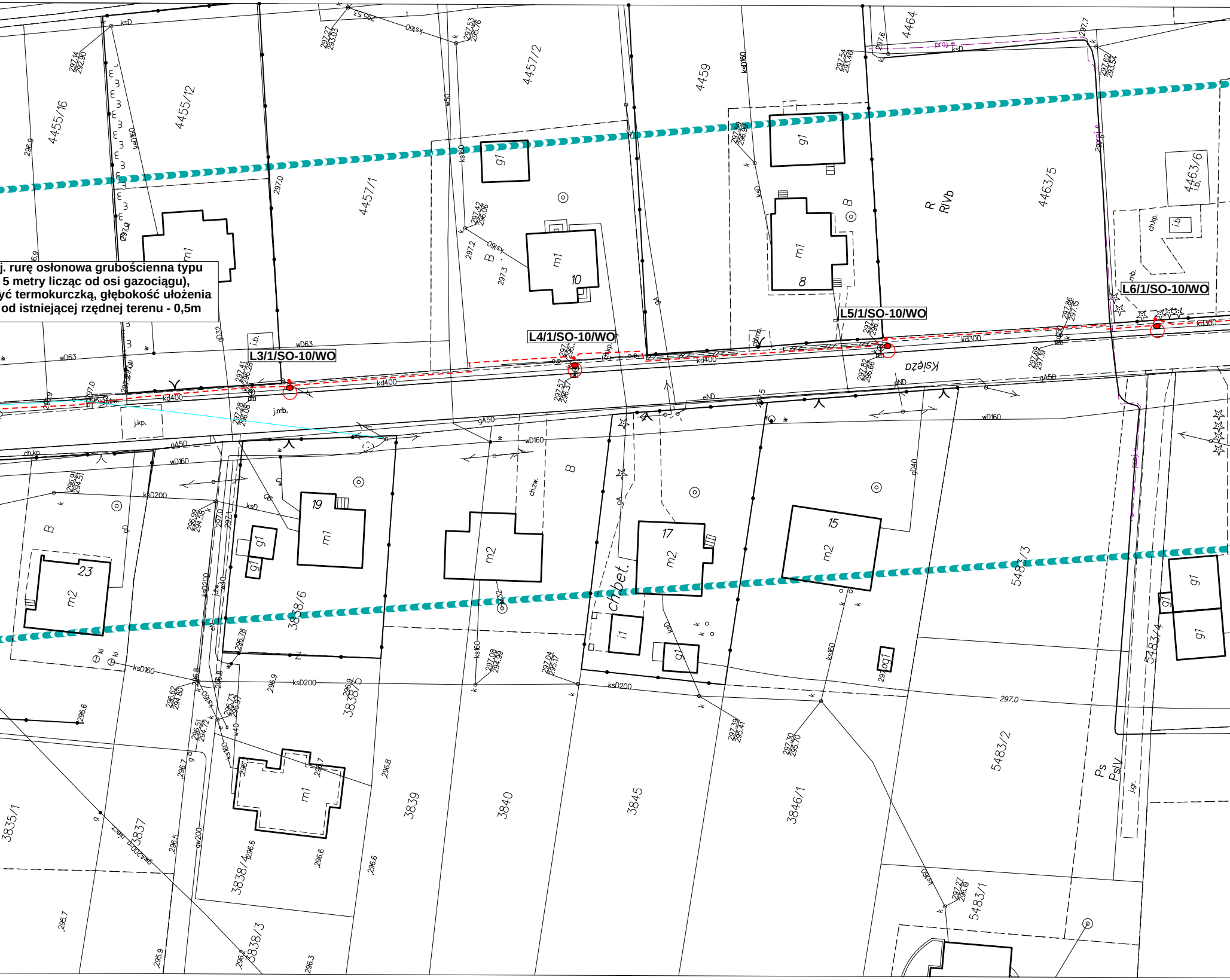

j. rurę osłonową grubościenną typu
5 metry licząc od osi gazociągu),
yć termokurczką, głębokość ułożenia
od istniejącej rzędnej terenu - 0,5m

L3/1/SO-10/WO
L4/1/SO-10/WO
L5/1/SO-10/WO
L6/1/SO-10/WO
Księża
4455/16
4455/12
4457/1
4457/2
4459
4464
4463/5
4463/6
R
RIVb
B
m1
10
8
19
m2
17
15
23
g1
i1
3838/6
3838/5
3838/4
3838/3
3837
3835/1
3839
3840
3845
3846/1
5483/3
5483/4
5483/2
5483/1
Ps
PsIV
ch.bet.
kd400
kd300
gA50
wD160
ksD200
ksD160
wD63
eND
297.0
j.mb.
j.kp.
ch.kp.
i.b.
proj.e

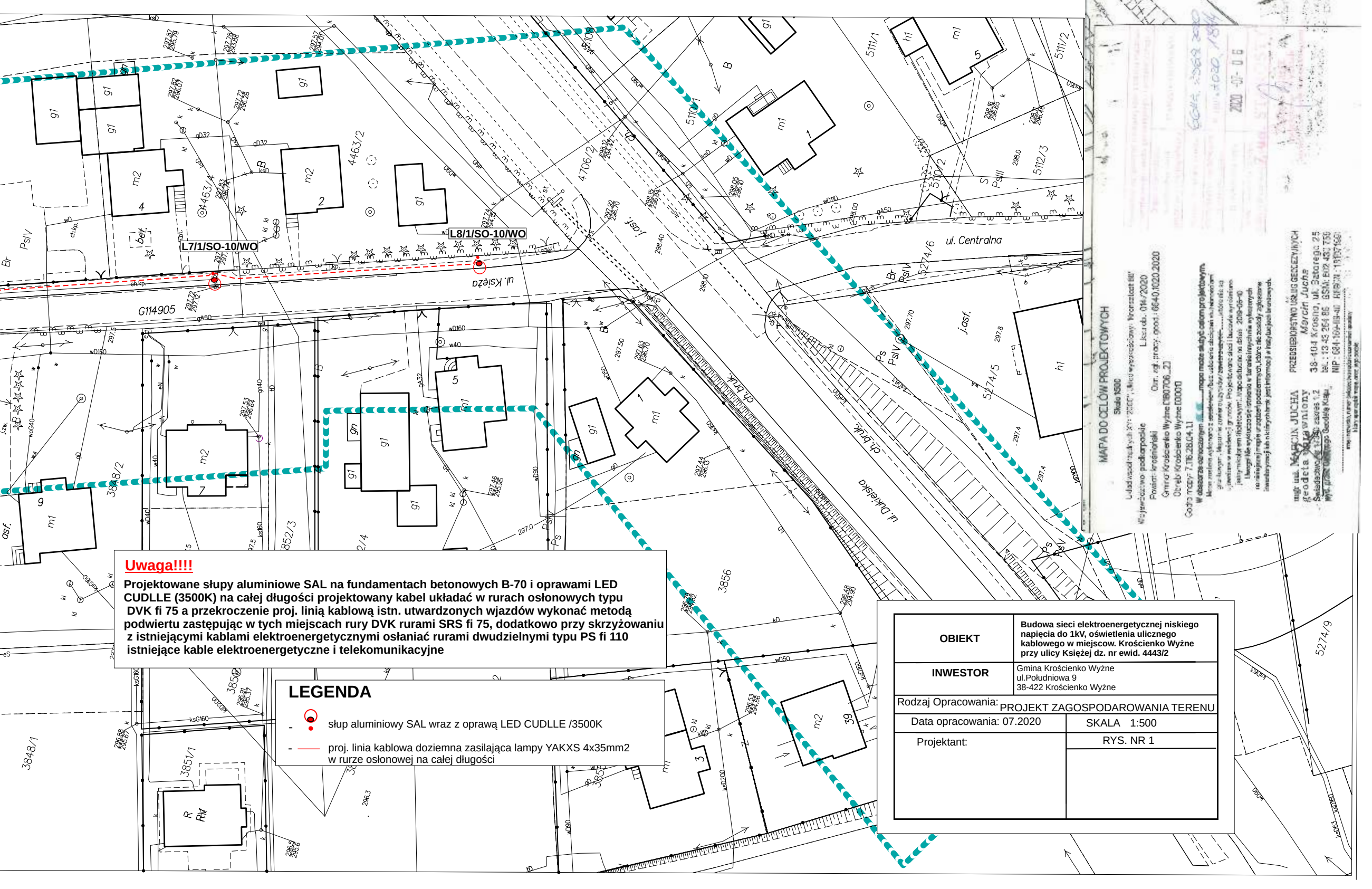
L7/1/SO-10/WO
L8/1/SO-10/WO
ul. Księża
ul. Centralna
ul. Dukielska
G114905
4463/4
4463/2
4706/2
5110/1
5110/2
5111/1
5111/2
5112/3
5274/6
5274/5
5274/9
3848/2
3848/1
3852/3
3856
3851/1
ch.bruk.
j.asf.

Uwaga!!!!

Projektowane słupy aluminiowe SAL na fundamentach betonowych B-70 i oprawami LED CUDLLE (3500K) na całej długości projektowany kabel układać w rurach osłonowych typu DVK fi 75 a przekroczenie proj. linią kablową istn. utwardzonych wjazdów wykonać metodą podwiertu zastępując w tych miejscach rury DVK rurami SRS fi 75, dodatkowo przy skrzyżowaniu z istniejącymi kablami elektroenergetycznymi osłaniać rurami dwudzielnymi typu PS fi 110 istniejące kable elektroenergetyczne i telekomunikacyjne

LEGENDA

- ● słup aluminiowy SAL wraz z oprawą LED CUDLLE /3500K
- — proj. linia kablowa doziemna zasilająca lampy YAKXS 4x35mm2 w rurze osłonowej na całej długości

OBIEKT	**Budowa sieci elektroenergetycznej niskiego napięcia do 1kV, oświetlenia ulicznego kablowego w miejscow. Krościenko Wyżne przy ulicy Księżej dz. nr ewid. 4443/2**
INWESTOR	Gmina Krościenko Wyżne ul.Południowa 9 38-422 Krościenko Wyżne
Rodzaj Opracowania:	PROJEKT ZAGOSPODAROWANIA TERENU
Data opracowania: 07.2020	SKALA 1:500
Projektant:	RYS. NR 1

MAPA DO CELÓW PROJEKTOWYCH
Skala 1:500
Układ współrzędnych XY: "2000", Układ wysokościowy: "Kronsztadt 86"
Województwo: podkarpackie
Powiat: krośnieński
Gmina: Krościenko Wyżne (180706_2)
Obręb: Krościenko Wyżne (0001)
Godło mapy: 7.116.28.04.1.1
L.ks.rob.: 014/2020
Ozn. zgł. pracy geod.: 6640.1020.2020

mgr inż. MARCIN JUCHA
geodeta uprawniony

PRZEDSIĘBIORSTWO USŁUG GEODEZYJNYCH
Marcin Jucha
38-404 Krosno, ul. Batorego 25
tel.: 13 43 264 86 GSM: 602 437 750
NIP: 684-169-89-40 REGON: 181571661

2020-07-06